**COMUNE DI**
**S. STEFANO DI CAMASTRA**
**(Prov. di Messina)**

# PIANO DI UTILIZZO DELLE AREE DEL DEMANIO MARITTIMO

| TAV. P8<br>PROGETTO | DOCUMENTAZIONE FOTOGRAFICA - AMBITI DEL P.U.D.M. SU FOTO AEREE |
|---|---|

| SCALA | Progettisti:<br>Geom. Rinaldo Mangalaviti | Il Sindaco<br>Dott. Giuseppe Mastrandrea |
|---|---|---|
| DATA<br>Marzo 2010 | P.I. Michelangelo Caurro | |

## INQUADRAMENTO REGIONALE

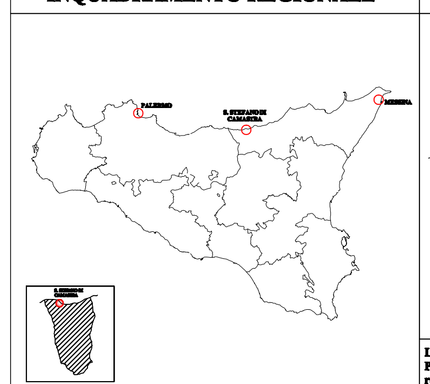


## QUADRO D'UNIONE

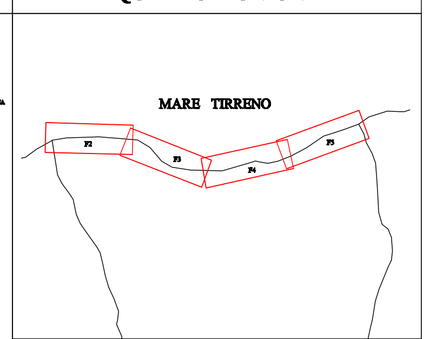


La configurazione della linea di costa, per lo studio e la definizione del PUDM, è stata aggiornata utilizzando i supporti cartografici digitali più recenti in possesso del comune e tenute conto della cartografia catastale fornita dall'ARTA su supporto cartaceo

## LEGENDA STATO DI FATTO

**Preesistenze territoriali inerenti il Demanio Marittimo e di varia natura**

- Aree Demaniali
- Costa in erosione
- Foce Fiumare, Torrente,...
- Doccia pubblica esistente
- Depuratore comunale
- Guardia Medica, 118
- Scogliera artificiale
- Frangiflutti isolati
- Barriere emerse
- Scalinata pubblica o di uso pubblico
- Passaggio o rampa pubblica o di uso pubblico
- Fronte Demaniale Accessibile
- Fronte Demaniale Inaccessibile (non balneabile)
- Principali vie di accesso alle Aree Demaniali
- Pericolosità / Rischio — Rif. P.A.I. Regione Sicilia gradi pericolosità o rischio
- Foglio / Particella limitrofa al confine del foglio e alla battigia
- Limiti particellari demaniali



AREA 1 - ZONA 3: da località Barche Grosse a località Gebbiole

AREA 1 - ZONA 2: da località Teleffo a località Barche Grosse

AREA 1 - ZONA 1: da località Orti-Fiumara a località Teleffo

INQUADRAMENTO GENERALE TERRITORIO COSTIERO DI S.STEFANO DI CAMASTRA

AREA 2 - ZONA 4: da località Petraria sino al confine comunale

AREA 2 - ZONA 3: da località Gunnimmari a località Petraria

AREA 2 - ZONA 2: da località Ortora a località Gunnimmari

AREA 2 - ZONA 1: da località Gebbiole a località Ortora